




RUTAS DE LOS PAISAJES CULTURALES DE LA SERRANÍA SUROESTE SEVILLANA

FITUR 21 DE ENERO DE 2026

Ponente: TERESA BENÍTEZ LORA - Gerente del GDR Serranía Suroeste Sevillana


En grandes rasgos


- Localidades que **conformamos el GDR** Serranía Suroeste Sevillana.
- **Ambitos de actuación y ubicación** Sierra Sur y Campiña de Sevilla.
- Nuestro **histórico territorio**.
- **Nuestras potencialidades turísticas.** (Patrimonio monumental, etnológico, cultural y gastronómico).
- **Singularidades que ofrece nuestro territorio.** Frontera Sur de Sevilla, mezcla de culturas y pueblos que han impregnado nuestra identidad, un paisaje cultural auténtico y único.
- Nuestro trabajo en convertir todas las potencialidades en un **destino y producto turístico conjunto**.





RUTAS DE LOS PAISAJES CULTURALES
DE LA **SERRANÍA SUROESTE SEVILLANA**






GDR Serranía Suroeste **Sevillana**

La Asociación de Municipios para el Desarrollo Rural Integral de la **Serranía Suroeste Sevillana**, conocida también como Serranía Suroeste Sevillana, se constituyó en Marchena como entidad sin ánimo de lucro el día 11 de Octubre de 1996. Es una asociación privada sin ánimo de lucro. Con el objetivo principal, entre otros, es el **desarrollo local y rural del territorio** delimitado por los términos municipales de **Arahal, Coripe, La Puebla de Cazalla, Marchena, Montellano, Morón de la Frontera, Paradas y Pruna**. La entidad se encuentra habilitada para colaborar con las Administraciones Públicas y entidades privadas en la gestión, ejecución y desarrollo de todos aquellos planes, programas, iniciativas, proyectos y actividades que permitan el desarrollo rural de su ámbito territorial.





Territorio **Serranía Suroeste Sevillana**




RUTAS DE LOS PAISAJES CULTURALES
DE LA SERRANÍA SUROESTE SEVILLANA



**Arahal, Coripe, La Puebla de Cazalla,
Marchena, Montellano, Morón de la
Frontera, Paradas y Pruna**

Serranía Suroeste Sevillana



SERRANÍA
SUROESTE
SEVILLANA

GRUPO DE DESARROLLO RURAL




- CAMPIÑA
- CAMPIÑA/SIERRA
- SIERRA

La **Serranía Suroeste Sevillana** se encuentra enclavada entre la **Campiña** y las **Sierras Subbéticas**. Zona rica por sus paisajes, donde amplias llanuras onduladas se mezclan con las primeras encrespaciones del borde meridional del valle del Guadalquivir. **Un territorio donde se ensalzan ciudades y villas que respiran la elegancia popular y ambiente amable y sosegado**



Desde el nacimiento de la Asociación hemos trabajado por poner en valor los recursos endógenos de nuestro territorio, tanto en la recuperación, restauración, difusión y puesta en valor de todo lo que los ocho municipios atesoran.





Desde tiempos antiguos ha estado habitada por distintos pueblos.


En la Prehistoria ya existían asentamientos humanos. Los romanos dejaron restos de caminos y actividades agrícolas.

Durante la época árabe fue un **territorio de frontera** entre reinos. Por ello se construyeron **castillos y fortificaciones defensivas.**

Tras la conquista cristiana pasó a formar parte del Reino de Castilla, en manos de las **casas nobiliarias más importantes de la Bética.**

La economía tradicional se basó en la agricultura y la ganadería. El cultivo de cereales y el olivar fueron muy importantes.

Hoy conserva **tradiciones, historia y un valioso patrimonio natural, urbanístico y monumental y etnográfico**, herencia de los pueblos que han pasado por estas tierras.





Conócenos
tenemos mucha
Naturaleza
que ofrecer

RUTAS DE LOS PAISAJES CULTURALES
DE LA SERRANÍA SUROESTE SEVILLANA



**Patrimonio
natural**


La Serranía Suroeste Sevillana cuenta con grandes potencialidades en materia de turismo **gracias a su entorno natural y cultural.**

Su paisaje de sierras, senderos y espacios naturales favorece el turismo rural y de naturaleza.


La comarca es ideal para actividades como el **senderismo, el cicloturismo y la observación del paisaje, reserva ornitológica, vías verdes, experiencias de astroturismo Starlight.**

RUTAS DE LOS PAISAJES CULTURALES
DE LA SERRANÍA SUROESTE SEVILLANA






RUTAS DE LOS PAISAJES CULTURALES
DE LA SERRANÍA SUROESTE SEVILLANA





RUTAS DE LOS PAISAJES CULTURALES
DE LA SERRANÍA SUROESTE SEVILLANA

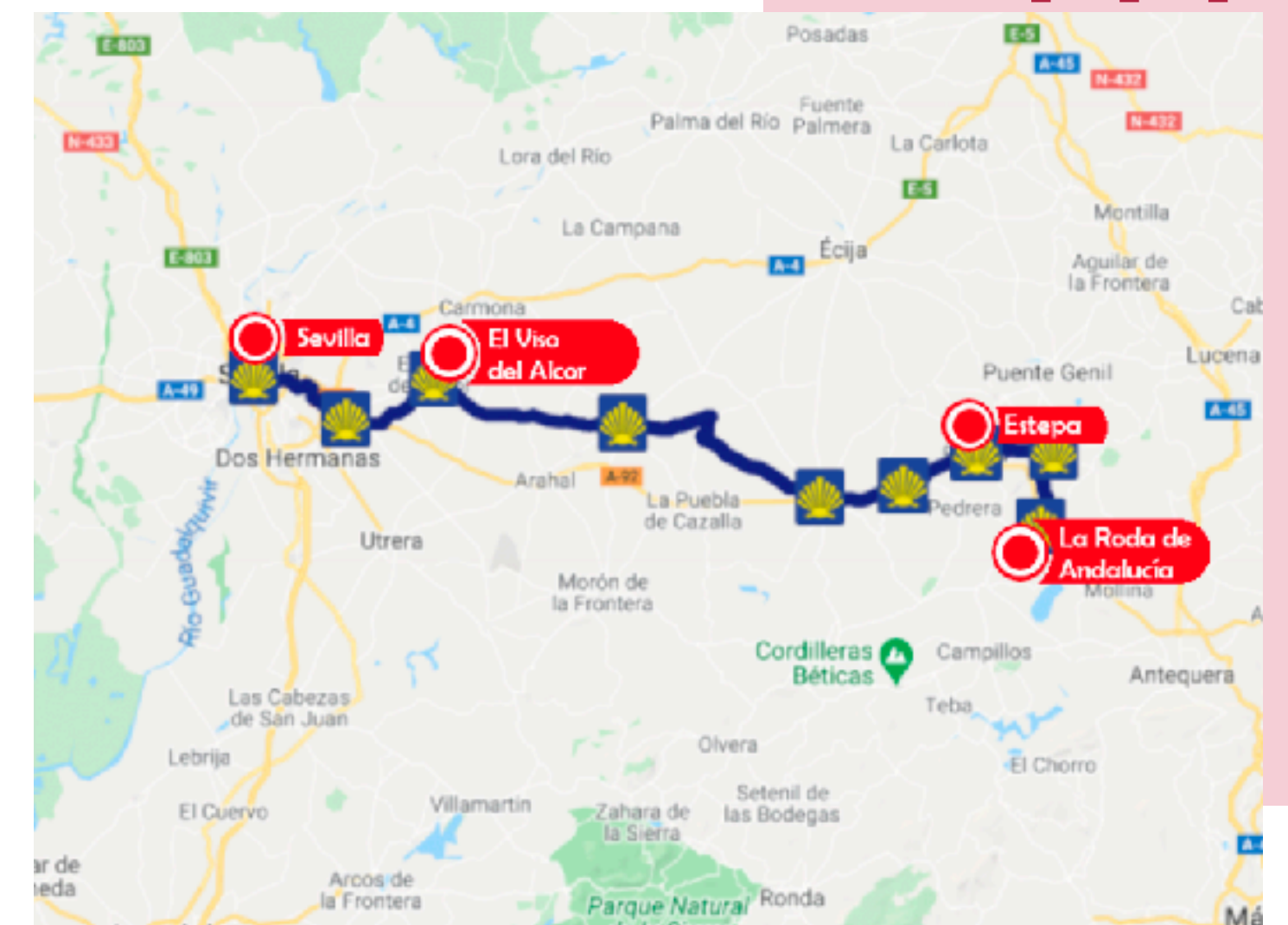
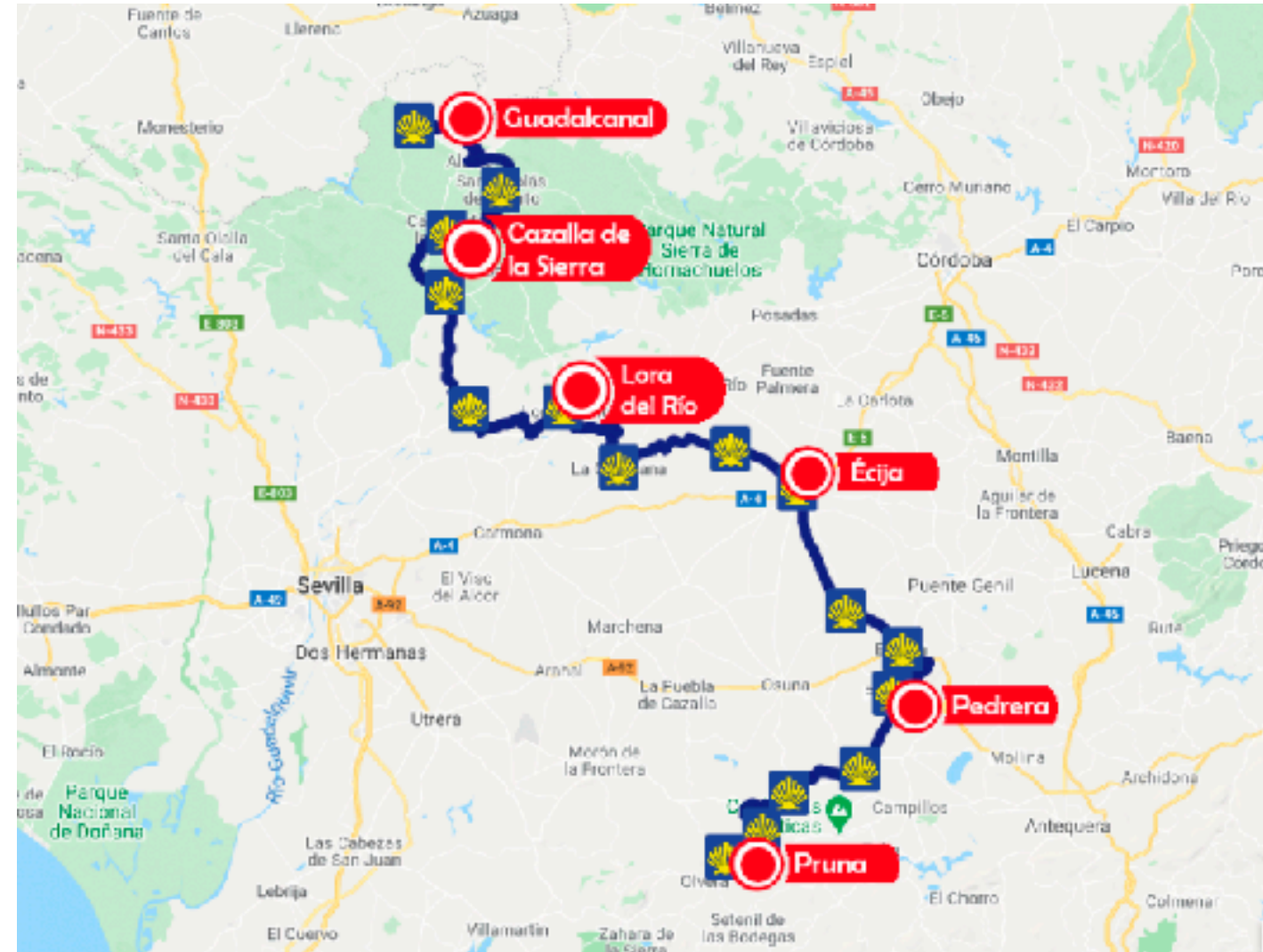
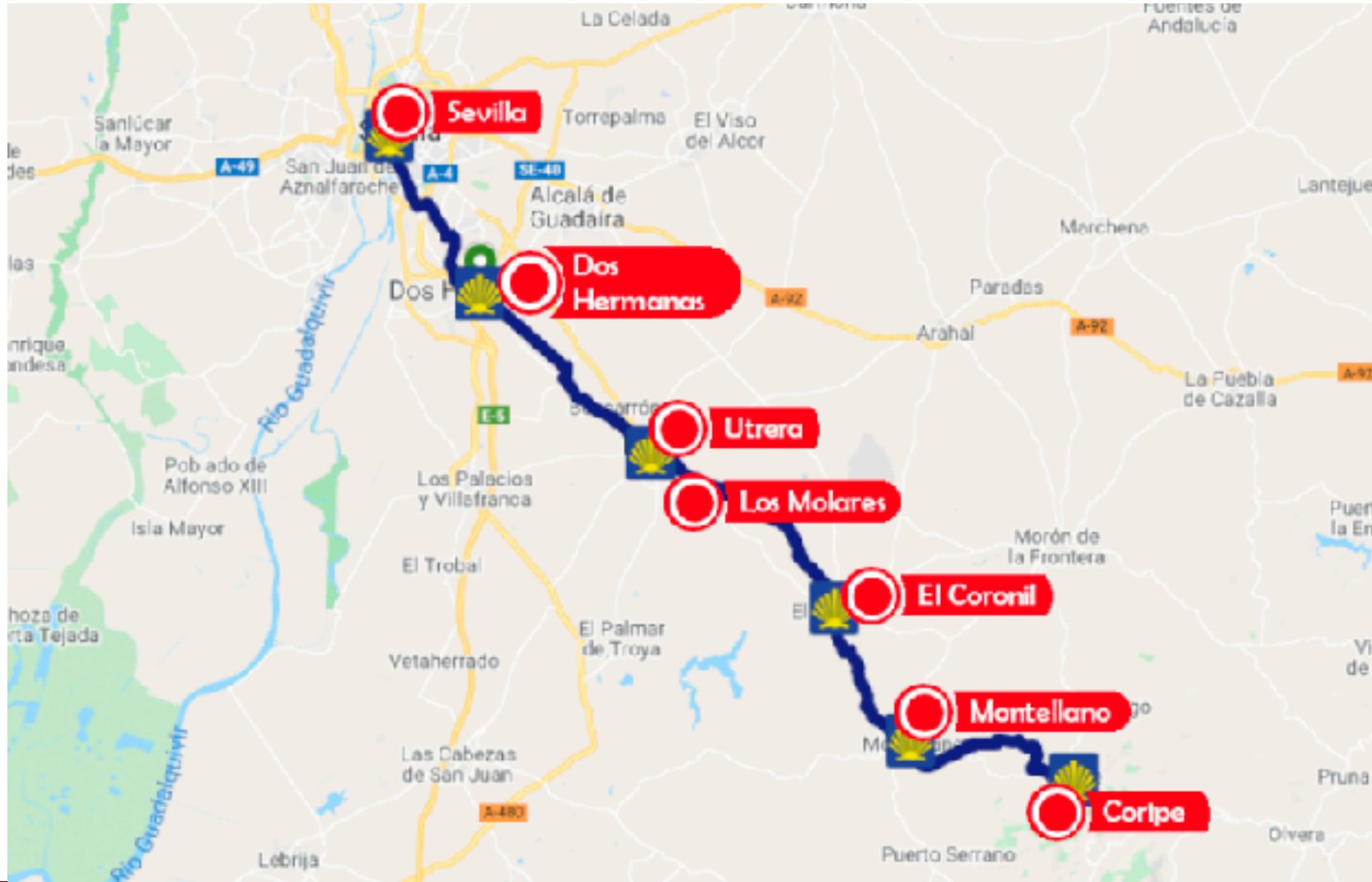


RUTAS DE LOS PAISAJES CULTURALES
DE LA SERRANÍA SUROESTE SEVILLANA

Durante la época medieval se levantaron fortificaciones defensivas de gran valor histórico. Muchas de estas construcciones reflejan su pasado romano, árabe y cristiano.

Castillo de Cote (Montellano), Castillo de Luna (Puebla de Cazalla), Castillo de Morón, Castillo del Hierro (Pruna), Recinto amurallado de Marchena, además de torres vigía.

Caminos de Santiago por la Serranía Suroeste de Sevillana



Por municipios de la Serranía S. Sevillana pasan tres rutas del camino de Santiago

- Coripe-Montellano etapa del camino de la **Vía Serrana**
- Osuna-Marchena-El Viso del Alcor en el **camino de Antequera**.
- Pruna por el **camino de la Frontera**.

Vídeo Vía Serrana



Conócenos
tenemos mucho
patrimonio
que ofrecer



RUTAS DE LOS PAISAJES CULTURALES
DE LA SERRANÍA SUROESTE SEVILLANA

**Patrimonio
monumental**



La Serranía Suroeste Sevillana cuenta con un destacado **patrimonio monumental** centrado en la arquitectura religiosa y civil. En **Morón de la Frontera** sobresalen la iglesia de San Miguel y la iglesia de San Francisco, ejemplos del gótico-mudéjar y del barroco andaluz. **Marchena** destaca por la iglesia de San Juan Bautista, que alberga importantes obras de arte, y por el convento de San Andrés. En La **Puebla de Cazalla** es relevante la iglesia de Nuestra Señora de las Virtudes y varias casas señoriales vinculadas a su historia cultural. **Paradas** conserva la iglesia de San Eutropio y edificios tradicionales que reflejan su pasado agrícola. Por su parte, **Arahal** cuenta con un notable conjunto de iglesias y conventos barrocos, como Santa María Magdalena y San Roque. Este patrimonio monumental refuerza la identidad histórica y cultural de la comarca.



RUTAS DE LOS PAISAJES CULTURALES
DE LA SERRANÍA SUROESTE SEVILLANA

La Serranía Suroeste Sevillana dispone de una interesante red de espacios museísticos que permiten conocer la historia, el arte y las tradiciones de la comarca. En Morón de la Frontera destaca el **Museo de la Cal**, dedicado a la tradicional producción de cal, seña de identidad local. Marchena alberga el **Museo Lorenzo Coullaut Valera**, que recoge la obra del reconocido escultor. En Arahál se encuentra el **Centro de Interpretación de la Mujer en el Flamenco**. La Puebla de Cazalla cuenta con el **museo de arte contemporáneo Moreno Galván** o de los **festivales flamencos**. Estos museos, junto a salas y centros culturales locales, contribuyen a preservar y difundir el patrimonio material e inmaterial del suroeste sevillano.





Vídeo Histórico del Territorio



<https://youtu.be/UWai1TnGJfM?si=mp35TK5avKbCL2qb>



RUTAS DE LOS PAISAJES CULTURALES
DE LA SERRANÍA SUROESTE SEVILLANA



A large crowd of people is walking up a paved hillside during a festival. In the center, a large, ornate float carries a religious figure, possibly the Virgin Mary, adorned with flowers and a canopy. The float is being carried by a group of people. The crowd consists of men, women, and children, many wearing traditional or festive clothing. Some people are carrying drums and other musical instruments. The background shows a dry, hilly landscape with sparse vegetation. The text "Conócenos" is written in large yellow letters, and "tenemos muchas tradiciones que ofrecer" is written in white letters below it.

Conócenos
tenemos muchas
tradiciones que
ofrecer

RUTAS DE LOS PAISAJES CULTURALES
DE LA SERRANÍA SUROESTE SEVILLANA

tradición,
cultura,
artesanía, fiestas




El flamenco es una expresión cultural profundamente arraigada a la vida popular de la comarca. En todas este patrimonio inmaterial se hace presente en sus festivales flamencos, “**El Gazpacho de Morón**”, “**La Reunión de Cante Jondo**”, “**La Semana Cultural Flamenca de Paradas**”, Festivales en **Coripe, Pruna y Montellano**, “**Algurugú en Arahál**” o “**la Fiesta de la Guitarra de Marchena**”, además de peñas flamencas que mantienen vivo el sentir durante todo el año, tradición, fiesta y una identidad colectiva que representa la memoria, la emoción y el orgullo cultural de la Serranía Suroeste Sevillana.

RUTAS DE LOS PAISAJES CULTURALES
DE LA SERRANÍA SUROESTE SEVILLANA







La cultura de arraigo al flamenco
viene representada por nombres
que han hecho historia



RUTAS DE LOS PAISAJES CULTURALES
DE LA SERRANÍA SUROESTE SEVILLANA




Serranía Suroeste Sevillana en fiestas



RUTAS DE LOS PAISAJES CULTURALES
DE LA SERRANÍA SUROESTE SEVILLANA

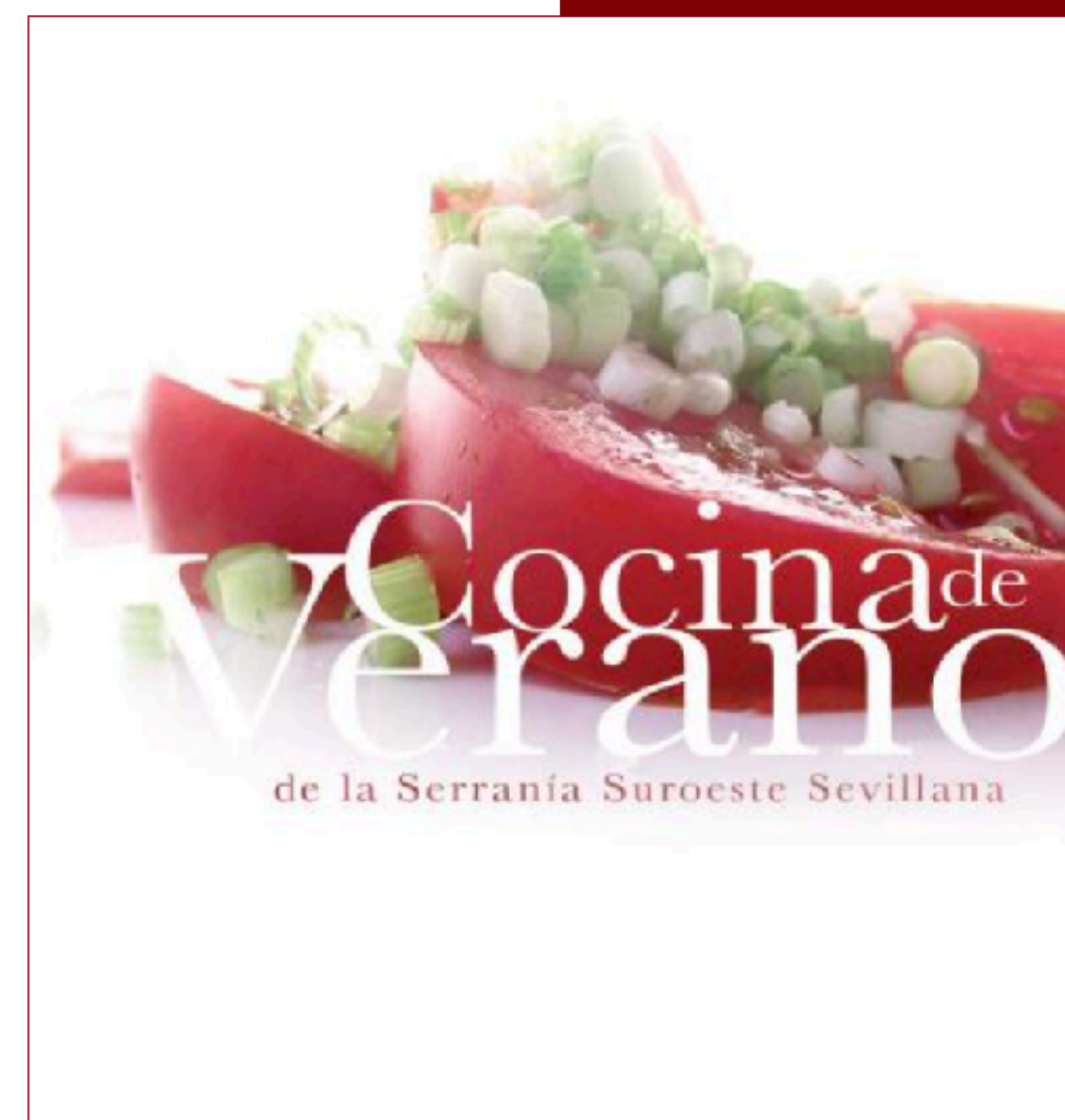
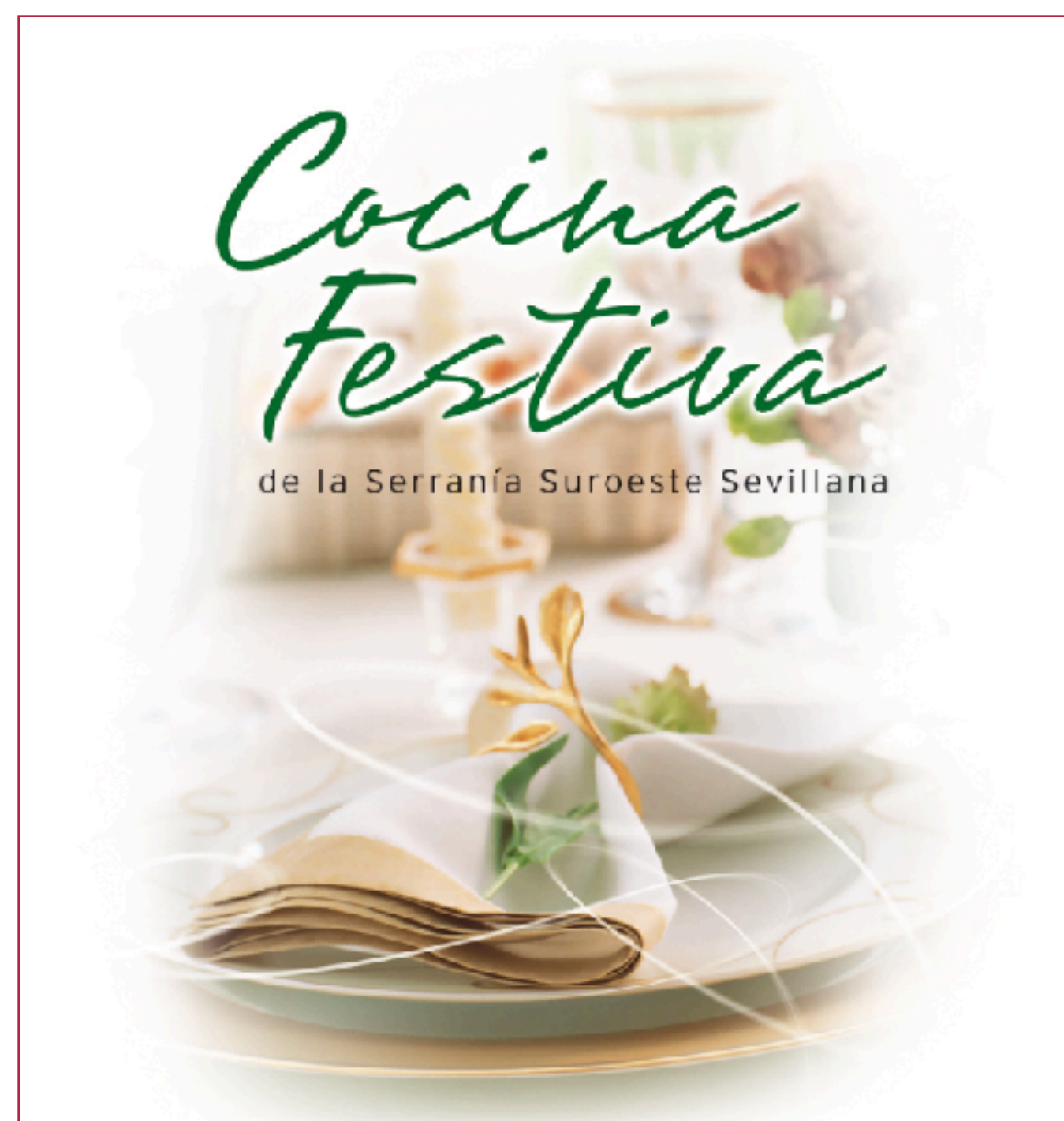




Conócenos
tenemos sabores
con tradición que
ofrecerte

RUTAS DE LOS PAISAJES CULTURALES
DE LA SERRANÍA SUROESTE SEVILLANA

Gastronomía



Conquistar con cuchara

RUTAS DE LOS PAISAJES CULTURALES
DE LA SERRANÍA SUROESTE SEVILLANA

Desde la creación del Grupo hemos trabajado por recopilar y poner en valor la **dieta tradicional del territorio**. Un sabroso trabajo que nos ha aportado un conocimiento culinario sin precedentes de manos de las mujeres de nuestros pueblos, todo se ha recogido en diversas publicaciones realizadas a lo largo de estos años. Con el anterior marco hemos abierto los **fogones tradicionales de nuestros pueblos a las escuelas de hostelería**, tanto para su conocimiento como la experimentación, con unos resultados que saltan al paladar.

Saberes y sabores de las mujeres rurales es mucho más que un proyecto: es un homenaje vivo a la memoria, al talento y al alma de las mujeres que, generación tras generación, han preservado con amor la esencia de la cocina tradicional. En los rincones rurales de nuestro país, donde el tiempo parece detenerse, ellas han sido las verdaderas artistas de los fogones, creando con sus manos y su intuición un patrimonio gastronómico lleno de historia, identidad y sabor.



Conquistar con cuchara

RUTAS DE LOS PAISAJES CULTURALES
DE LA SERRANÍA SUROESTE SEVILLANA

<https://www.innovaruralwomen.org/proyectos/saberes-y-sabores-de-las-mujeres-rurales/>



Conquistar con cuchara

RUTAS DE LOS PAISAJES CULTURALES
DE LA SERRANÍA SUROESTE SEVILLANA



Recuperación de la identidad gastronómica

Saberes y sabores de las mujeres rurales es un proyecto que busca y pone en valor la riqueza gastronómica tradicional de las mujeres del medio rural. Busca rescatar que estos saberes, llenos de historia y cultura, se pierdan en un mundo cada vez tan acelerado y desconectado de sus raíces.



Concurso Serranía Suroeste Sevillana



Concurso Gran Vega de Sevilla



Concurso Aljarafe-Dofana (ADAD)



Concurso provincial Escuela de Hostelería de Sevilla



Recetas ganadoras en el Concurso de Serranía Suroeste Sevillana



Saberes y Sabores nació como un concurso de cocina destinado a las mujeres y hombres de las poblaciones rurales de nuestra provincia, intentando recuperar del olvido una serie de platos de la gastronomía tradicional sevillana. El primer “acto” tuvo lugar el 21 de noviembre de 2024, en Arahál. Más tarde, se celebraron en Villanueva del Río y Minas y en Pilas.

En el proyecto participaron aproximadamente 150 personas (en su mayoría mujeres, entre los tres concursos), todos miembros de diferentes asociaciones locales, que elaboraron las recetas más populares de sus respectivos pueblos.


<https://www.innovaruralwomen.org/proyectos/saberes-y-sabores-de-las-mujeres-rurales/>



RUTAS DE LOS PAISAJES CULTURALES
DE LA **SERRANÍA SUROESTE SEVILLANA**



RUTAS DE LOS PAISAJES CULTURALES
DE LA SERRANÍA SUROESTE SEVILLANA



La EDLP de la Serranía Suroeste Sevillana contempla como principal potencialidad detectada en la comarca **la gran riqueza natural y abundante patrimonio arquitectónico, cultural, etnográfico, etc.** (Sin embargo, el índice turístico es prácticamente inexistente). **Por ello la creación de un destino turístico del territorio que compone se convierte en una acción prioritaria para este territorio CREAR UN DESTINO TURÍSTICO** en este espacio geográfico determinado con características y rasgos particulares.





RUTAS DE LOS PAISAJES CULTURALES
DE LA SERRANÍA SUROESTE SEVILLANA



- **Promocionar la Serranía del Suroeste como destino de turismo cultural rural**
- **Puesta en valor del Patrimonio natural:** los paisajes de Campiña: dehesas, vías pecuarias, ríos y arroyos y, de Sierra: Sierras de Montellano, de Esparteros, de San Juan de Peñagua y de las Encarnaciones, del Tablón, Vía Verde. La incidencia de la mano del hombre en la transformación de este paisaje (colonización, abandonos, frontera).
- **Valorización del Patrimonio arquitectónico y artístico considerando el urbanismo, la arquitectura religiosa** (iglesias, ermitas, conventos); la arquitectura civil (viviendas, palacios) y la arquitectura militar (fortificaciones urbanas y castillos).
- **Interpretación del Patrimonio etnológico** (cortijos y arquitectura vernácula, instalaciones artesanales) e inmaterial (música, gastronomía, literatura, expresiones religiosas)
- **Promocionar la Serranía del Suroeste como destino de turismo deportivo-lúdico,** considerando actividades terrestres (senderismo, trekking, rutas a caballo, rutas en bicicleta, rappel, etc.) y actividades aéreas (parapente, paramotor, ultraligeros, globos aeroestáticos, etc).

La esperada visita a estos lugares y actividades va a permitir la creación de empleos, prevaleciendo la igualdad de oportunidades entre hombres y mujeres.





RUTAS DE LOS PAISAJES CULTURALES
DE LA SERRANÍA SUROESTE SEVILLANA

Con este proyecto se disponen de diversos productos de difusión turística de la comarca que componen los municipios incluidos en el Grupo de Desarrollo Rural de la Serranía Suroeste Sevillana participantes en el mismo: **Arahal, Paradas, La Puebla de Cazalla, Morón de la Frontera, Montellano, Coripe y Pruna.**

Se ha creado una base de datos geográfica, que contiene los diversos recursos turísticos de cada uno de los municipios de manera particular y aquellos otros que tienen una relación entre los diversos municipios, por motivos industriales (cal), paisajísticos (Espacios naturales) o históricos (municipios de frontera). Esta base de datos está en continua ampliación.



Creación de nuevos productos y herramientas como un visor geográfico web con acceso a toda la información recopilada y con posibilidad de recursos tecnológicos de acceso a información virtual.

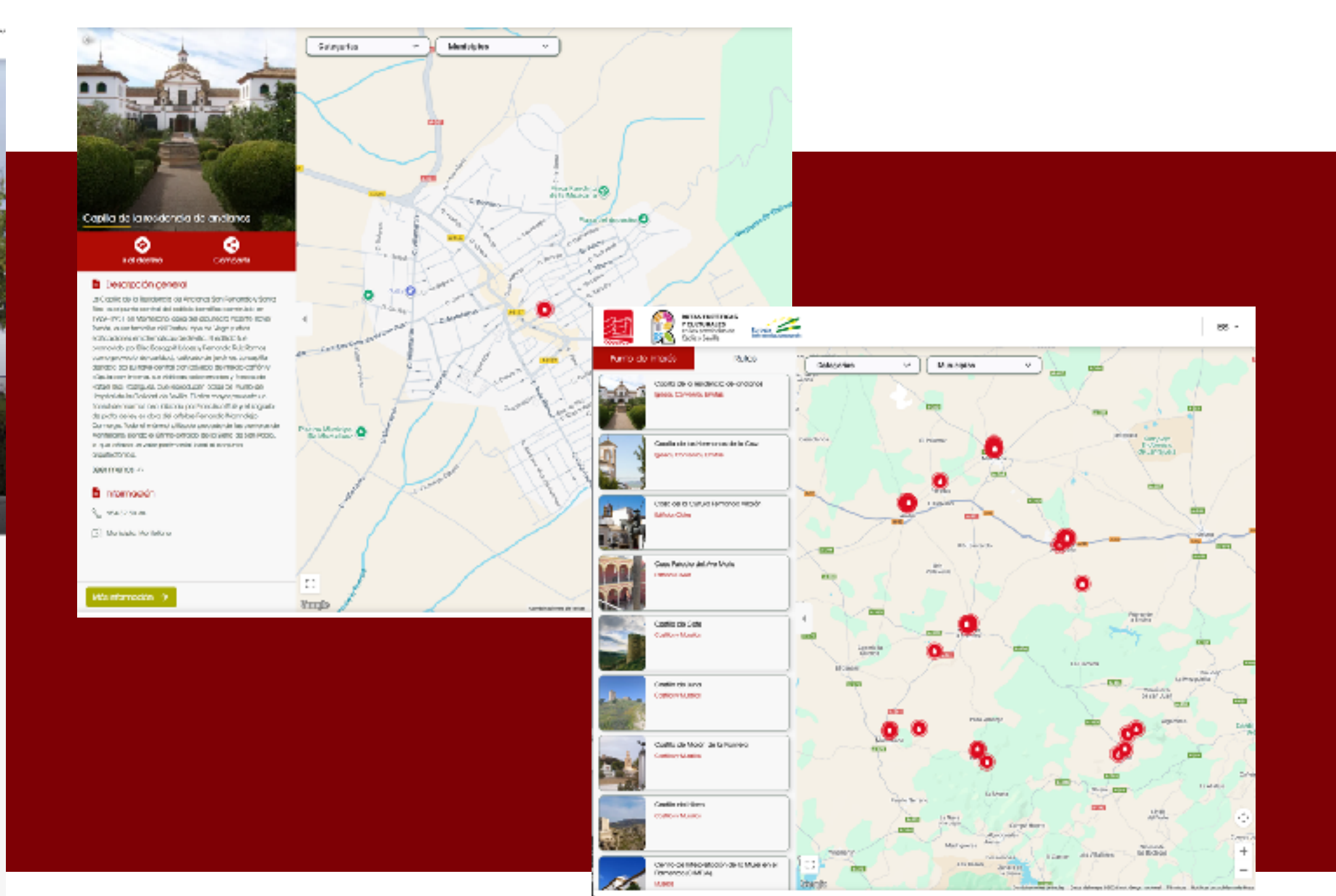
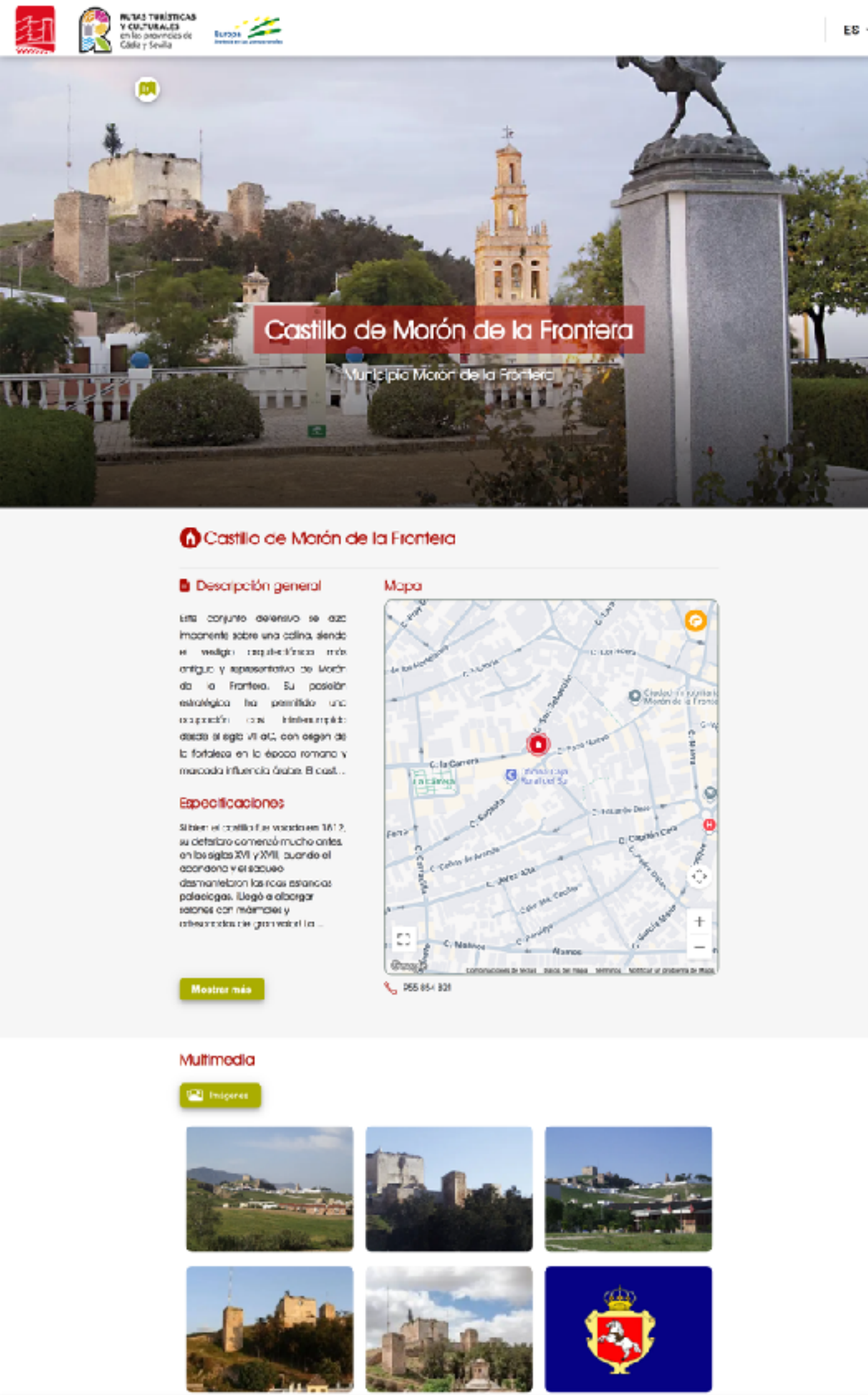


Resumen castellano



<https://youtu.be/X83Z0gQ81KU?si=jJk7MhKNsMhEay>

RUTAS DE LOS PAISAJES CULTURALES
DE LA SERRANÍA SUROESTE SEVILLANA



Se ha creado en el proyecto una aplicación online que con **QR** accedemos a información sobre el bien patrimonial donde nos encontramos.



RUTAS DE LOS PAISAJES CULTURALES
DE LA SERRANÍA SUROESTE SEVILLANA

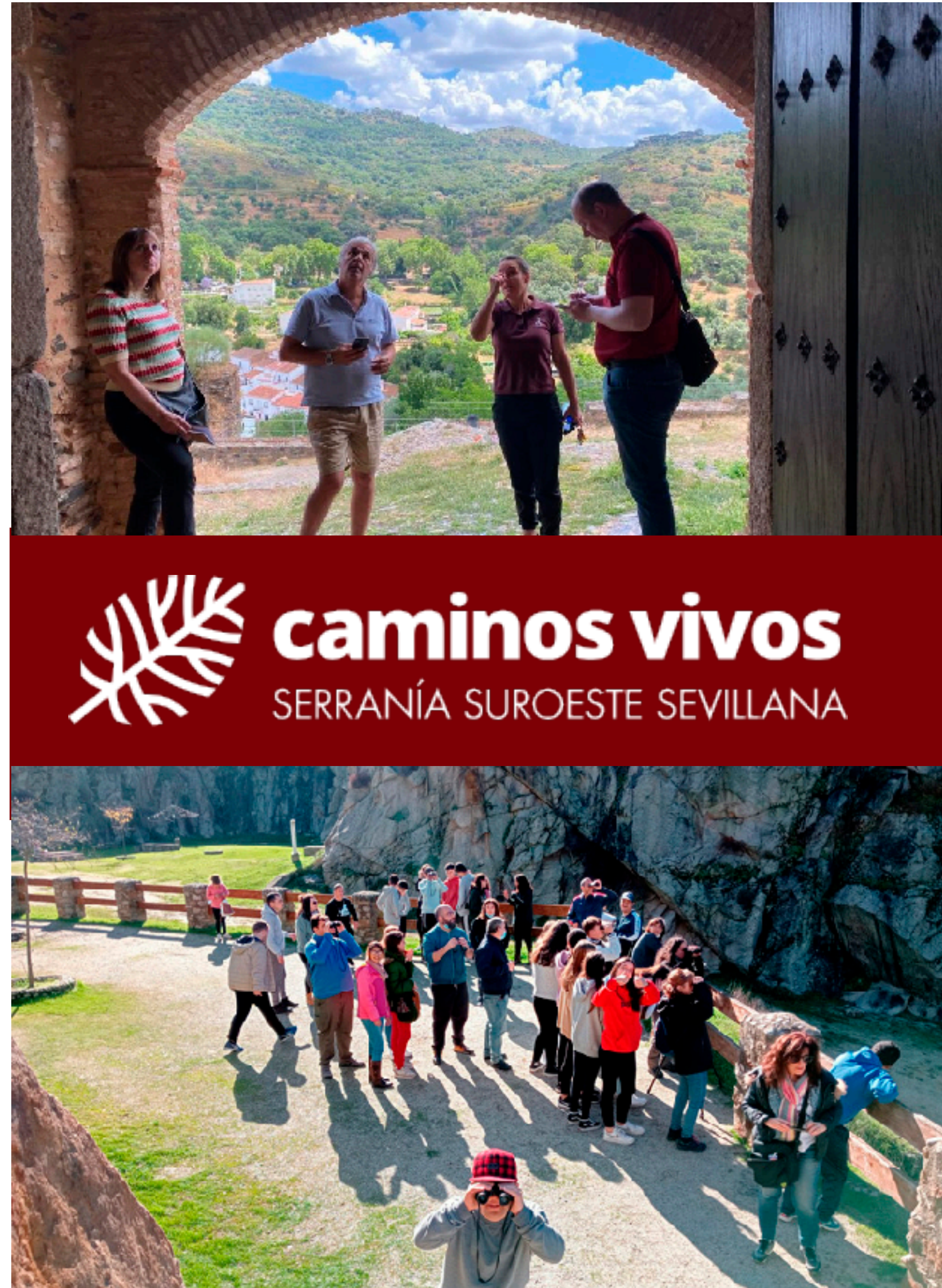
www.mapaserraniasuroeste.es

Espacios abiertos

Itinerarios por la Serranía Suroeste Sevillana

La presencia de numerosos caminos públicos y vías pecuarias a lo largo de Serranía Suroeste hace posible descubrir este bello territorio por medios no motorizados, y disfrutar de forma sostenible, de una de las comarcas con mayor riqueza monumental de la provincia de Sevilla.

RUTAS DE LOS PAISAJES CULTURALES
DE LA SERRANÍA SUROESTE SEVILLANA




<https://www.caminosvivos.com/serrania-suroeste>

Espacios abiertos

Itinerarios por la Serranía Suroeste Sevillana

Los caminos rurales, que antaño jugaron un papel fundamental como vertebradores del territorio uniendo pueblos, pedanías y dando acceso a las explotaciones agrarias, ofrecen en la actualidad, todo un abanico de usos complementarios, cada vez más demandados por la sociedad, agrupados en torno al denominado turismo activo, actividad lúdica cada vez más en auge donde se conjuga deporte, ocio, naturaleza y cultura.

RUTAS DE LOS PAISAJES CULTURALES
DE LA SERRANÍA SUROESTE SEVILLANA



<https://www.caminosvivos.com/serrania-suroeste>



caminos vivos
SERRANÍA SUROESTE SEVILLANA



Espacios abiertos

Itinerarios por la Serranía Suroeste Sevillana

Se recoge **18 itinerarios por los caminos rurales** uniendo los **ocho pueblos de Serranía** y **12 itinerarios circulares** con **más de 1500 km registrados**.


El viajero puede recorrerlos y descubrir los tesoros naturales y culturales de la Serranía Suroeste Sevillana, en estrecho contacto con la naturaleza y el paisaje agrario que caracteriza la comarca.

Las rutas están disponibles en la web de caminos vivos.

RUTAS DE LOS PAISAJES CULTURALES
DE LA SERRANÍA SUROESTE SEVILLANA



caminos vivos
SERRANÍA SUROESTE SEVILLANA



<https://www.caminosvivos.com/serrania-suroeste>

Espacios abiertos

Itinerarios por la

Serranía Suroeste

Sevillana




<https://www.caminosvivos.com/serrania-suroeste>

Todas las rutas

<p>★★★★★ Coripe - Morón de la Frontera Total: 28,13 km ▲ 1,80 m ▼ 26,32 m</p>	<p>★★★★★ Arahal - Morón de la Frontera Total: 25,14 km ▲ 14,11 m ▼ 11,03 m</p>	<p>★★★★★ Arahal - Morón de la Frontera Total: 26,90 km ▲ 13,63 m ▼ 13,27 m</p>
<p>★★★★★ Arahal - Paradas Total: 7,61 km ▲ 2,59 m ▼ 4,02 m</p>	<p>★★★★★ Arahal - La Puebla de Cazalla Total: 24,92 km ▲ 13,24 m ▼ 11,68 m</p>	<p>★★★★★ Coripe - Montellano Total: 20,63 km ▲ 10,08 m ▼ 11,56 m</p>
<p>★★★★★ Coripe - Pruna Total: 32,30 km ▲ 16,78 m ▼ 15,51 m</p>	<p>★★★★★ Marchena - Morón de la Frontera Total: 33,93 km ▲ 17,43 m ▼ 16,51 m</p>	<p>★★★★★ Marchena - Morón de la Frontera Total: 28,40 km ▲ 14,06 m ▼ 14,34 m</p>



RUTAS DE LOS PAISAJES CULTURALES
DE LA SERRANÍA SUROESTE SEVILLANA



Espacios abiertos

Itinerarios por la

Serranía Suroeste


Sevillana



<https://www.caminosvivos.com/serrania-suroeste>

Las rutas disponen de toda la información sobre curvas de nivel, distancias, dificultad, enclaves de interés y para descarga los recorridos en formato de datos geográficos GPX y KML y poder seleccionar distintas capas en los mapas.



**caminos vivos**
SERRANÍA SUROESTE SEVILLANA

Buscar por población, nombre de la ruta, lugares, etc.

Buscar

Europa
inventar la zona rural

El Proyecto

Buscar rutas

Buscar punto de interés

Camino Vivos

Seleccionar capas del mapa

Añadir una nueva capa

Mapa base Open Street Map

TRAMO

Distancia

20.63 km

Dificultad

IBP 57 HKG

Coripe - Montellano

Compartir

Twitter

Compartir

Compartir

Desnivel acumulado:

364,9 m

431,6 m

Desnivel distancia:

18,08 km

17,56 km

Altitud máxima:

342,2 m

Altitud mínima:

155,2 m

Inicio:

Coripe

Fin:

Montellano

Descargar GPX

Descargar KML

Enclaves de interés próximos

ENCLAVE DE INTERÉS CULTURAL

Iglesia de san pedro

Coripe

a 0,31 km.

MINAMITAL

Fuente de los caños

Montellano

a 0,48 km.

ENCLAVE DE INTERÉS CULTURAL

Ayuntamiento de coripe

Coripe

a 0,38 km.

MINAMITAL

Pozo del gallardem

Montellano

a 0,71 km.

Alojamientos rurales y otros

SECTOR AGROALIMENTARIO

Oleícola coripeña

Coripe

a 0,14 km.

CASA RURAL

Hacienda el huerto

Montellano

a 2,24 km.



RUTAS DE LOS PAISAJES CULTURALES
DE LA SERRANÍA SUROESTE SEVILLANA



caminos vivos
SERRANÍA SUROESTE SEVILLANA



RUTA PATRIMONIAL

Historia viva entre murallas, templos y haciendas.

Un recorrido por ocho pueblos donde conviven castillos fronterizos, iglesias monumentales, casas señoriales y oficios que siguen latiendo. Donde también destaca el flamenco, la artesanía y la elaboración artesanal de la Cal. Iglesias y conventos muestran capas de arte mudéjar, gótico, renacentista, barroco y neoclásico con obras singulares (Zurbarán, El Greco...). En los cascos históricos perviven casas señoriales, plazuelas y jardines pintorescos. La ruta invita a descubrir la Serranía Suroeste sevillana como un territorio de contrastes. Cada localidad revela una identidad propia, unida por la historia compartida y la autenticidad de sus tradiciones, fiestas y sabores.

Imprescindibles:

- Marchena: Conjunto histórico-artístico
- Morón: Iglesia de San Miguel, Paseo del Gallo y Museo de la Cal.
- Pruna: Castillo del Hierro y Ermita de la Pura y Limpia.
- Montellano: Castillo de Cote y casas solariegas.
- Aracal: Conjunto histórico-artístico
- Paradas: Iglesia de San Eutropio.
- La Puebla de Cazalla: Museo de arte contemporáneo.
- Coripe: Iglesia de San Pedro y Viaducto.

Claves de la ruta:

Arte y cultura · Templos y devociones · Olivar y haciendas · Flamenco, artesanía y sabor.



RUTA DE NATURALEZA

Entre campiña y sierra: miradores, senderos y paisajes únicos.

La Campiña sevillana es ondulada y abierta: mares de olivar y cereal, cortijos y vegas. Caminos suaves, riberas amplias y horizontes largos. La Sierra rompe la línea: relieves calizos, tajos y lomas frescas. Pinares, encinas y miradores con desnivel corto pero vistas amplias. Esta frontera Campiña-Sierra concentra contrastes en pocos kilómetros: túneles y viaductos de la Vía Verde, tajos y peñones, y colonias de buitre leonado sobre olivares. Ecoturismo y deporte suave por vías verdes, riberas y cumbres con gran valor paisajístico y educativo.


Imprescindibles:

- Vía Verde de la Sierra (túneles y viaductos) Pruna, Coripe y Montellano.
- Peñón de Zaframagón: observatorio de buitres en Coripe.
- Sierra de San Pablo: senderismo, escalada y parapente en Montellano.
- Río Corbones y embalse: paseo, pesca, náutica ligera en la Puebla.
- Tajos de Mogarejo: Monumento Natural en Montellano.
- Terril (1.129 m): techo de Sevilla en la localidad de Pruna.

Claves de la ruta:

Senderismo familiar · Educación ambiental · Miradores · Biodiversidad mediterránea.

RUTAS DE LOS PAISAJES CULTURALES
DE LA SERRANÍA SUROESTE SEVILLANA



RUTAS DE LOS PAISAJES CULTURALES
DE LA SERRANÍA SUROESTE SEVILLANA

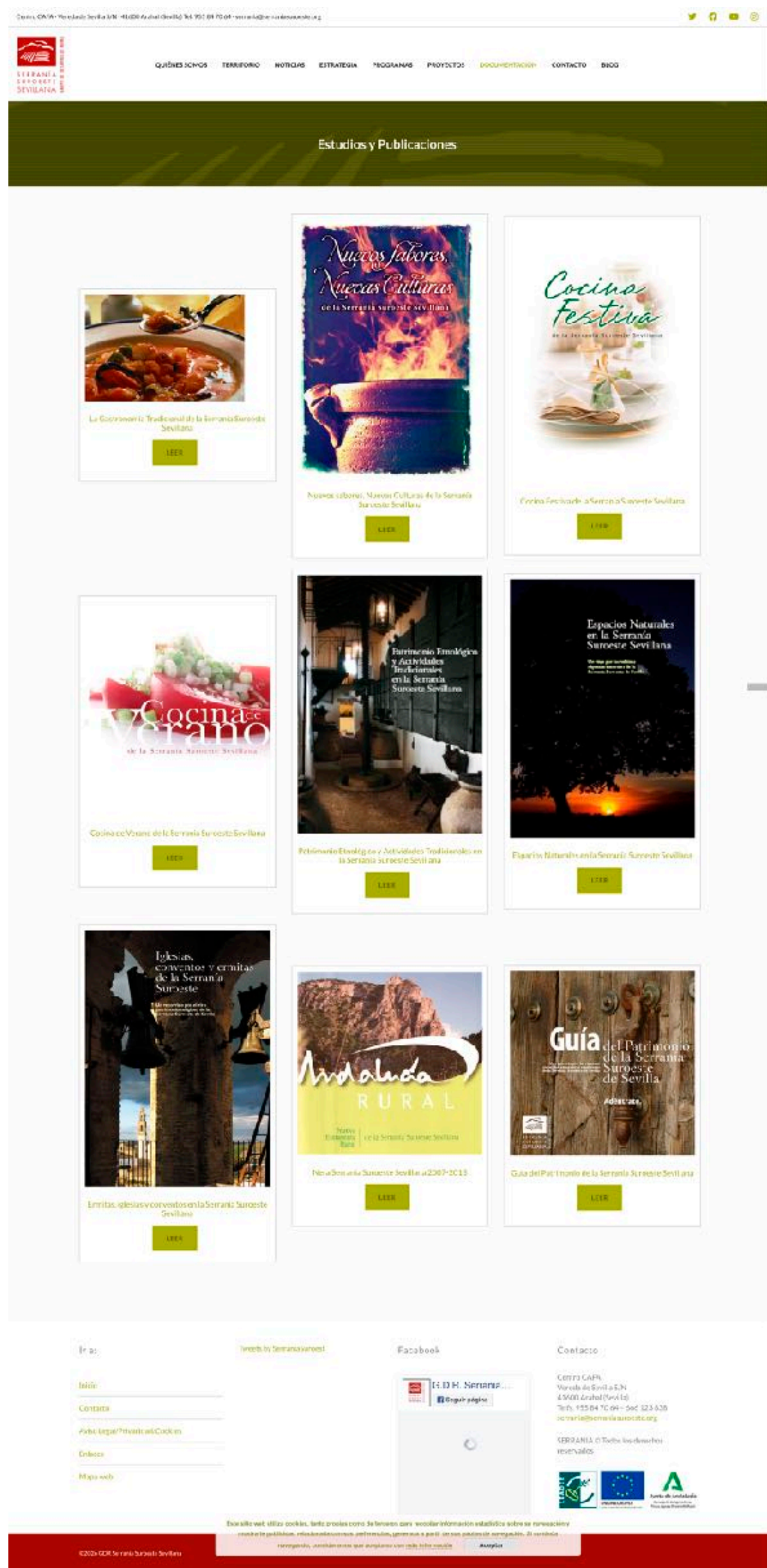


RUTAS DE LOS PAISAJES CULTURALES DE LA SERRANÍA SUROESTE SEVILLANA

Como material promocional en vídeo se han elaborado ocho espacios accesibles a través del canal de youtube de Serranía Suroeste Sevillana

<https://www.youtube.com/@serraniasuroestesevillana8280/videos>





Publicaciones editadas por el GDR Serranía Suroeste Sevillana

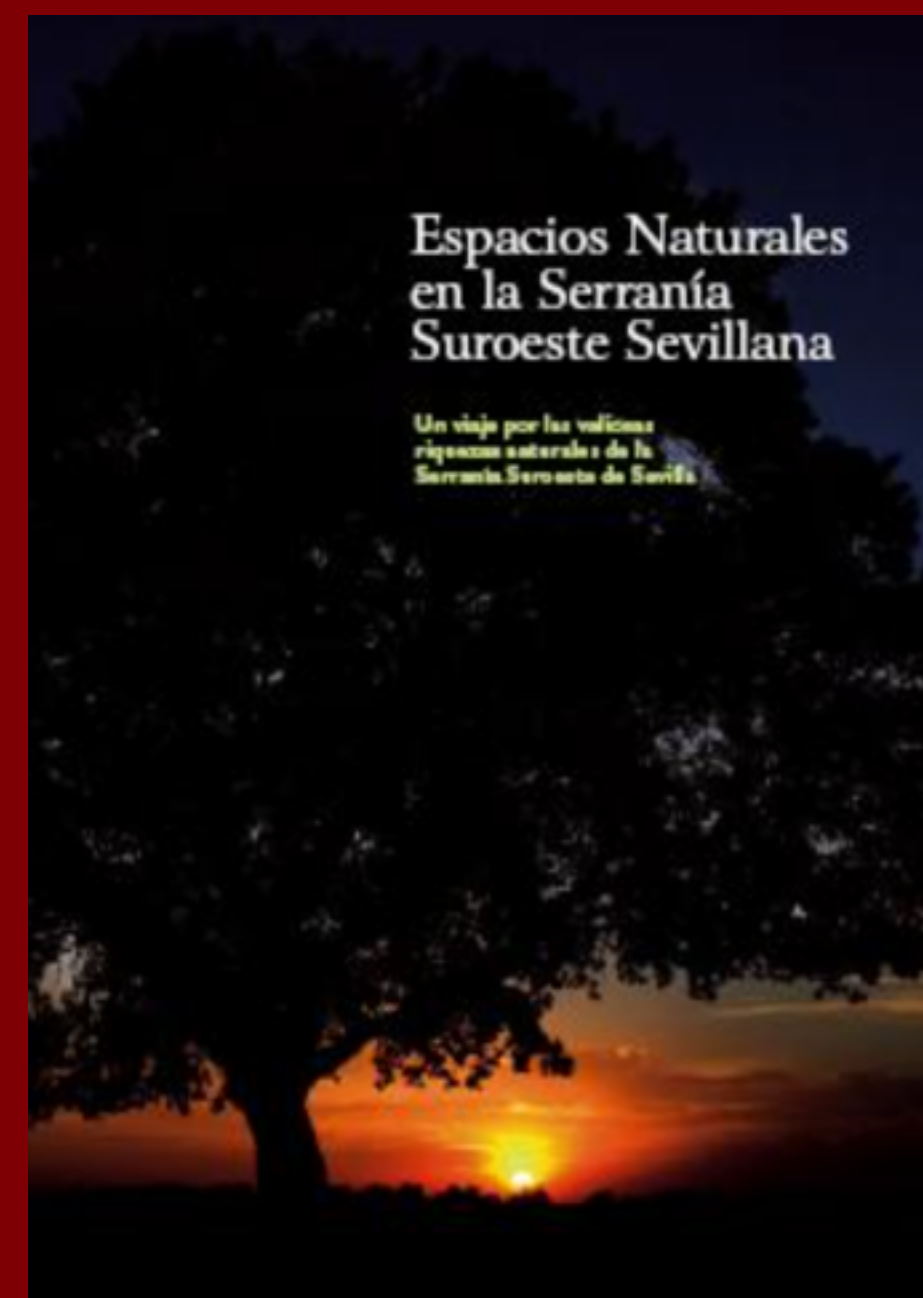

Accesibles digitalmente en la web



RUTAS DE LOS PAISAJES CULTURALES DE LA SERRANÍA SUROESTE SEVILLANA

<https://serraniasuroeste.org/documentos-page/>

Publicaciones patrimoniales de la Serranía Suroeste Sevillana



<https://www.calameo.com/accounts/8130078>

Guía del Patrimonio de la Serranía Suroeste de Sevilla



https://www.serraniasuroeste.org/images/stories/descargas/estudios_y_publicaciones/GUIA_PATRIMONIO.pdf

RUTAS DE LOS PAISAJES CULTURALES
DE LA SERRANÍA SUROESTE SEVILLANA



¡ Muchas gracias !



Teresa Benítez Lora

☎ 955 847 064

☎ 600 541 822

✉ gerente@serraniasuroeste.org

Centro CAFA

Vereda de Sevilla S/N

41600 Arahál (Sevilla)

www.serraniasuroeste.org

